

# TRANSPORTA KUSTĪBAS SHĒMA

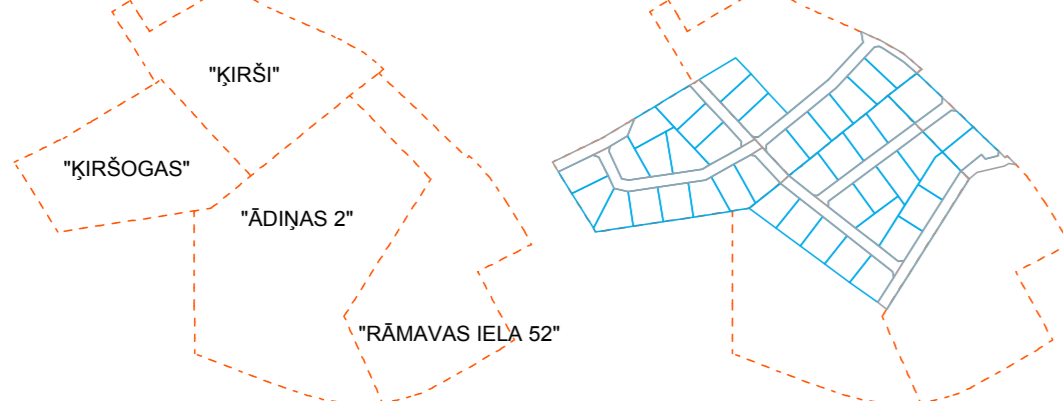
M 1:1000

## IZVIETOJUMA SHĒMA



## DETĀLPLĀNOJUMU "KIRŠOGAS" "KIRŠI" "ĀDIŅAS 2" "RĀMAVAS IELA 52" TERITORIJAS SHĒMA

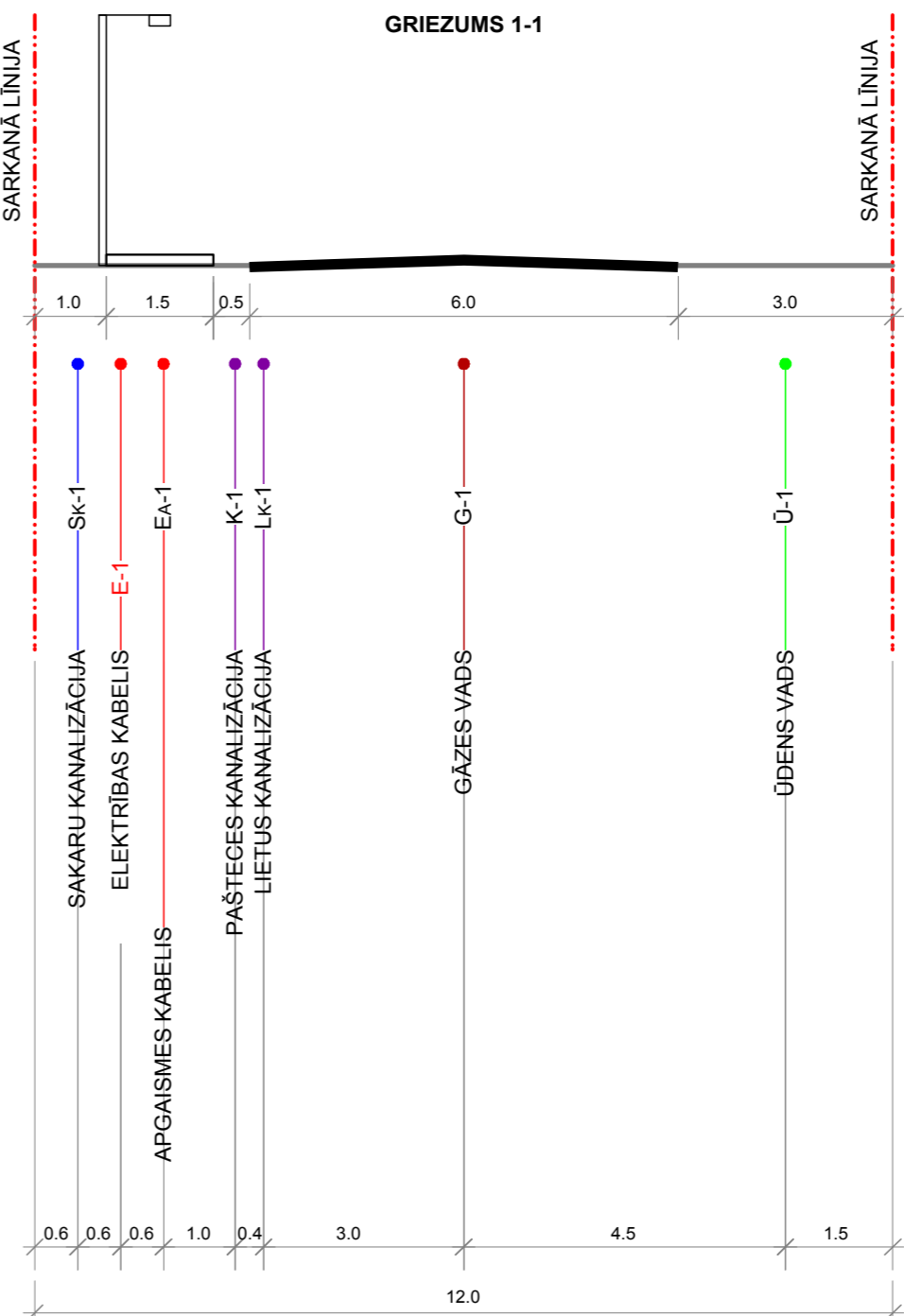
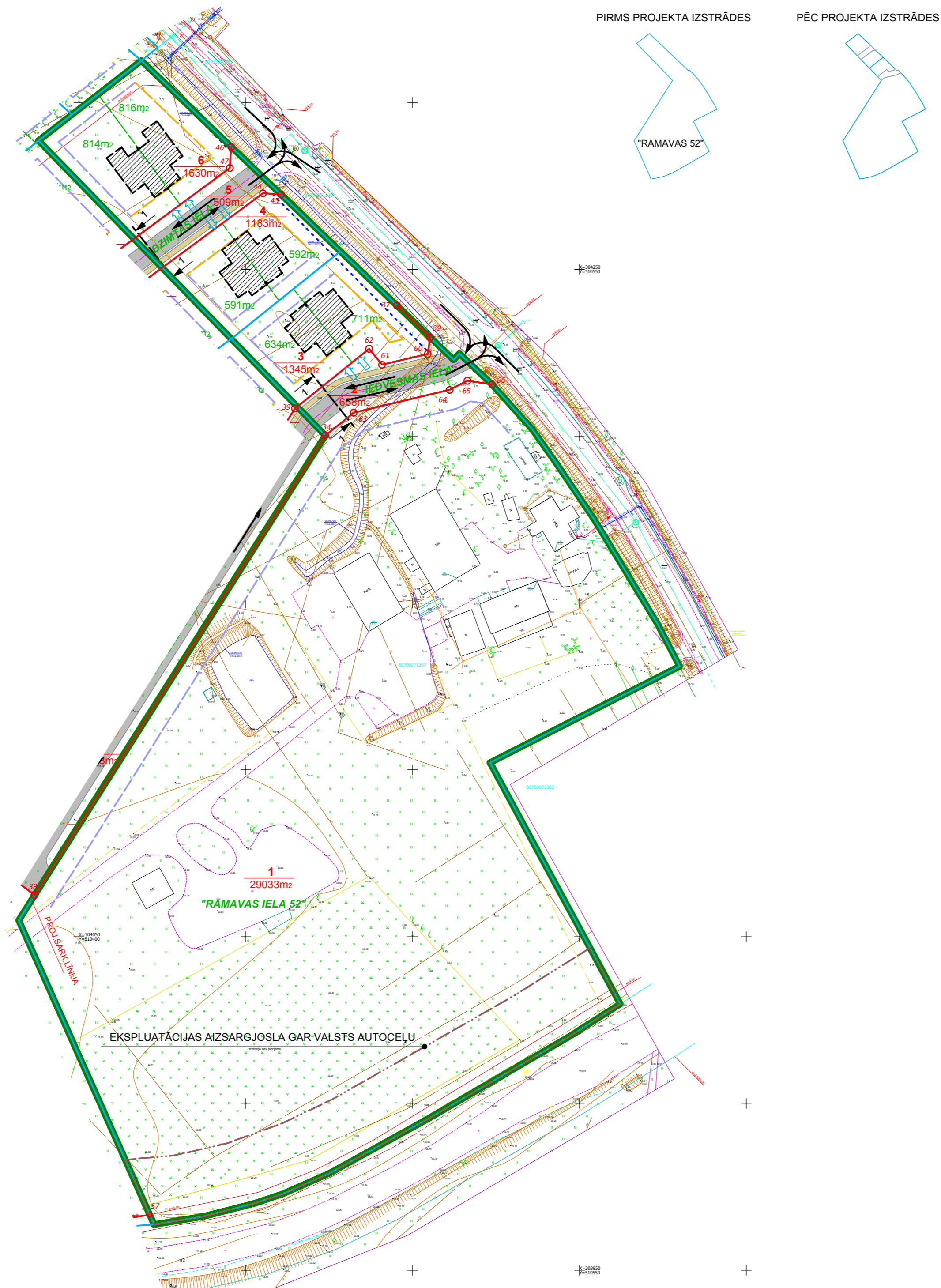
PIRMS PROJEKTA IZSTRĀDES PĒC PROJEKTA IZSTRĀDES



PROJEKTĒTĀS ZEMES VIENĪBAS UN APMĒRINĀJUMI										Apgrūtinājumi, kārtas Nr.																							
Nr.p.k.	Plānotā adrese	Atļautā izmantošana	Platība (m <sup>2</sup> )	NĪLM	Maksimālais apbūves blīvums (%)	Maksimālais ēkas augstums (m)	Maksimālā apbūves intensitāte (%)	Minimālā brīvā zaļā teritorija (%)	Projektētās zemes vienības		Vides un dabas resursu šķērslis aizsargos teritorijā		Eksploatacijas aizsargos teritorija gar valsts autoceļu vai ceļu sarkanā līnijā (m <sup>2</sup> )	Eksploatacijas aizsargos teritorija gar valsts autoceļu vai ceļu sarkanā līnijā (m <sup>2</sup> )	Ēdēnrotas (ēdēnrotu regulēta posma un speciāli raksturs), kā arī uz tās esošas hidroinženierbūves un ierīces eksploatacijas aizsargos teritorijā lauksaimniecībā izmantojamās zemēs (m <sup>2</sup> )	Eksploatacijas aizsargos teritorija gar pazemes elektronisko sakaru tīklu līniju vai kabelu kanalizāciju (m <sup>2</sup> )	Eksploatacijas aizsargos teritorija ap elektrisko tīklu gaisvadu līniju pāļiem un cemos ar nominālo spriegumu līdz 20 kilovoltiem (m <sup>2</sup> )	Eksploatacijas aizsargos teritorija gar elektrisko tīklu kabeļu līniju (m <sup>2</sup> )				Eksploatacijas aizsargos teritorija gar gāzesvadu ar spiedienu līdz 0,4 megapaskāļiem (m <sup>2</sup> )				Eksploatacijas aizsargos teritorija ap ūdensvadu, kas atbilst līdz 2 metru dziļumam (m <sup>2</sup> )				Eksploatacijas aizsargos teritorija gar pašteses kanalizācijas vadu (m <sup>2</sup> )			
									Nr.1	Nr.2	Nr.1	Nr.2						Nr.3	Nr.4	Nr.5	Nr.6	Nr.7	Nr.8	Nr.9	Nr.10	Nr.11	Nr.12	Nr.13	Nr.14	Nr.15	Nr.16	Nr.17	Nr.18
1	"RĀMAVAS IELA 52"	DzM1	4800 24233	0601 0101	30	12	---	---	508	29033	3003	1859	16	548	38	186	25	34	3	19	69	281	4										
2	IEDVESMAS IELA	TL	658	1101	---	---	---	---	---	658	---	533	---	---	---	---	---	---	---	---	---	---	2										
3	IEDVESMAS IELA 2	DzM1	1345	0600 vai 0601	30	12	---	---	---	1345	---	415	---	---	---	---	---	---	---	---	---	---	---										
4	DZIMTAS IELA 1	DzM1	1183	0600 vai 0601	30	12	---	---	---	1183	---	251	---	---	---	---	---	---	---	---	---	---	---										
5	DZIMTAS IELA	TL	509	1101	---	---	---	---	---	509	---	123	---	---	---	---	---	---	---	---	---	---	---										
6	DZIMTAS IELA 2	DzM1	1630	0600 vai 0601	30	12	---	---	---	1630	---	310	---	---	---	---	---	---	---	---	---	---	---										
<b>Kopā: 34358</b>									Izpldot kadastrālo uzmērīšanu, zemes platības var tikt precīzākas																								

## DETĀLPLĀNOJUMA TERITORIJAS SHĒMA

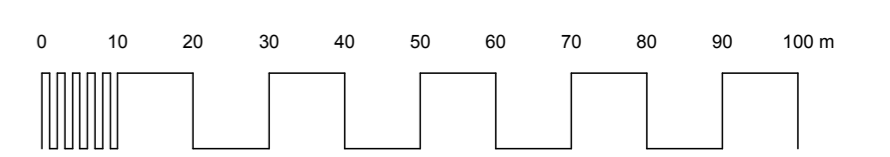
PIRMS PROJEKTA IZSTRĀDES PĒC PROJEKTA IZSTRĀDES



APZĪMĒJUMI	NOSAUKUMS
	DETĀLPLĀNOJUMA ROBEŽA
	ZEMES VIENĪBAS ROBEŽA
	PLĀNOTĀ SARKANĀ LĪNIJA
	LIKVIDĒJAMĀ SARKANĀ LĪNIJA
	PLĀNOTĀ ZEMES VIENĪBAS ROBEŽA
	PROJEKTĒJAMĀ ZEMES VIENĪBAS ROBEŽA DVĪŅU MĀJU APBŪVEI
	ŽOGA OBLIGĀTĀ IZBŪVES LĪNIJA
	PLĀNOTĀ ZEMES VIENĪBAS ADRESE
	"RĀMAVAS IELA 52" NEKUSTAMĀ ĪPAŠUMA NOSAUKUMS
	8070 007 1204 ZEMES VIENĪBAS KADASTRA APZĪMĒJUMS
	1200m <sup>2</sup> PLĀNOTĀS ZEMES VIENĪBAS NUMURS / PLATĪBA
	600m <sup>2</sup> PROJEKTĒJAMĀS ZEMES VIENĪBAS PLATĪBA DVĪŅU MĀJU APBŪVEI
	PLĀNOTĀ APBŪVES IZVIETOJUMA ZONA
	BŪVLAIDE
	APBŪVES LĪNIJA
	CEĻA ASS
	PLĀNOTĀ BRAUKTUVE
	PLĀNOTĀ IETVE
	IELAS ŠĶĒRSPROFILA VIETA
	IEBRAUKTUVE ZEMES GABALĀ (PRECIZĒT TEHNISKAJĀ PROJEKTĀ)
	SARKANĀS LĪNIJAS PAGRIEZIENA PUNKTS
	TRANSPORTA KUSTĪBAS VIRZIENS
	PLĀNOTĀ PIESLĒGUMA VIETA PIE KAIMIŅU ZEMES GABALA

## PIEZĪMES

- DETĀLĒ PLĀNOJUMI ĪPAŠUMIEM "KIRŠOGAS", "KIRŠI", "ĀDIŅAS 2", "RĀMAVAS IELA 52" VEIDO VIENOTU IELU UN KOMUNIKĀCIJU TĪKLU.
- DETĀLPLĀNOJUMĀ IZDALĪTĀJĀS ZEMES VIENĪBAS, "KIRŠI", "ĀDIŅAS 2", "RĀMAVAS IELA 52", NETIEK PLĀNOTA APBŪVE UN TAJĀS TIEK SAGLABĀ LIDZŠĪNĒJĀ SITUĀCIJĀ.
- MEŽA TERITORĪJA ATTĒLOTA SASKAŅĀ AR MEŽA INVENTARIZĀCIJAS DATIEM
- DETĀLPLĀNOJUMA TERITORIJĀ IZMANTOTĀ TOPOGRĀFISKĀ INFORMĀCIJA:
  - UZMĒRĪŠANA VEIKTA 2017.GADA 14.NOVEMBRĪ.
  - LKS-92 TM KOORDINĀTU SISTĒMA, MĒROGA KOEFICIENS 0.999616.
  - LATVIJAS NORMĀLO AUGSTĪJUMU SISTĒMA (LAS-2000.5).01.12.2014.
  - UZMĒRĪŠANA IZMANTOTA LAIPOS ĢP BĀZES STACĪĻĀ "DĀRŠI" RTK REŽĪMĀ (VAI PĒCAPSTRĀDE).
  - NEKUSTAMĀ ĪPAŠUMA KADASTRA KARTES DATI LIZ 29.11.2017.
  - DATI IEGŪTI PORTĀLĀ [www.kadastrs.lv](http://www.kadastrs.lv) (487376.edoc)
  - SASKAŅĀ AR VZD SNIEGTO INFORMĀCIJU ZEMES ROBEŽAS IR ATTĒLOTAS ATBILSTOŠI ZEMES KADASTRĀLĀS UZMĒRĪŠANAS UN VIETĒJĀ ĢEODEZISKĀ TĪKLA PRECIZITĀTEI UN VAR NESAKRIST AR SITUĀCIJU PLĀNĀ.
  - TOPOGRĀFISKĀS APZĪMĒJUMI IR ATTĒLOTI ATBILSTOŠI MK NOTEIKUMU NR.281 1.PIELIKUMAM.
  - UZMĒRĪTĀS TERITORIJAS PLATĪBA 15.92 HA.
  - IELU SARKANĀS LĪNIJAS UZNĒSTAS ATBILSTOŠI VIETĒJĀS PAŠVALDĪBAS TERITORIJAS PLĀNOJUMAM.
  - TOPOGRĀFISKĀ PLĀNA MĒROGA PRECIZITĀTE 1:1000.



PASŪTĪJUMS NR.: 04-18-VK  IZSTRĀDES VADĪTĀJS: SERT.Nr.10-0667 IZSTRĀDĀTĀJS: SERT.Nr.10-0667 PROJEKTĒTĀJA ADRESE: LIEPĀJAS IELA 31-1, RĪGA, LV-1002 LĪGUMA/ARHĪVA NR.: 04-18-VK	tālr.: +371 29228183 artis_gedrovics@inbox.lv Liepājas 31-1, Rīga LV-1002	DETĀLPLĀNOJUMS PASŪTĪJUMS: "RĀMAVAS 52", RĀMAVA, ĶEKAVAS PAGASTS, ĶEKAVAS NOVADS, KADASTRA NR. 8070 007 0155	
	A.GEDROVICS A.GEDROVICS	PASŪTĪTĀJS: VALDIS KUBAŠS	LKS-92 TM m.k.0.999616
	14.08.2018.	RASEJUMS: TRANSPORTA KUSTĪBAS SHĒMA	LAPU SKAITS: 8
	M 1:1000	LAPA NR. 7	LAPA NR. 7